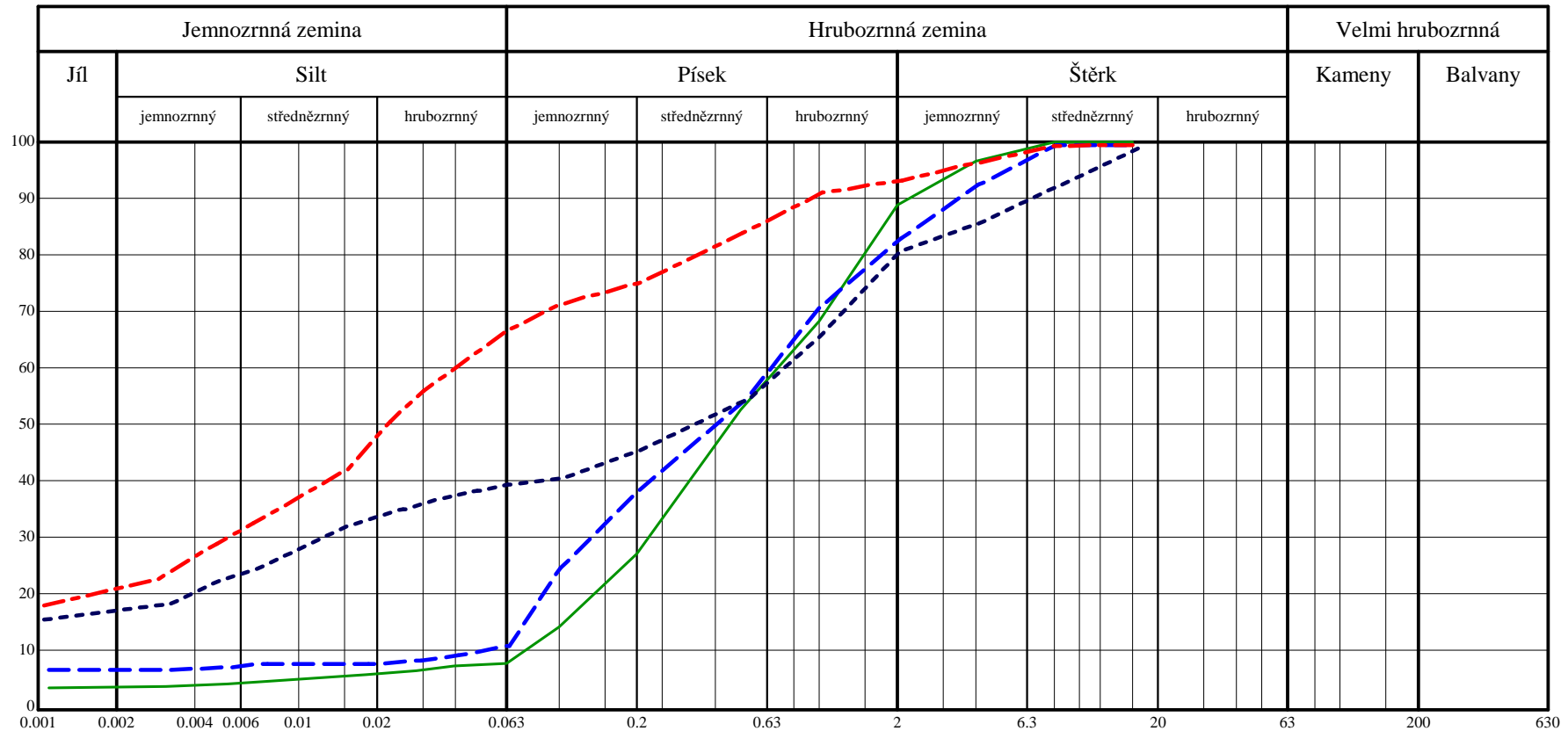


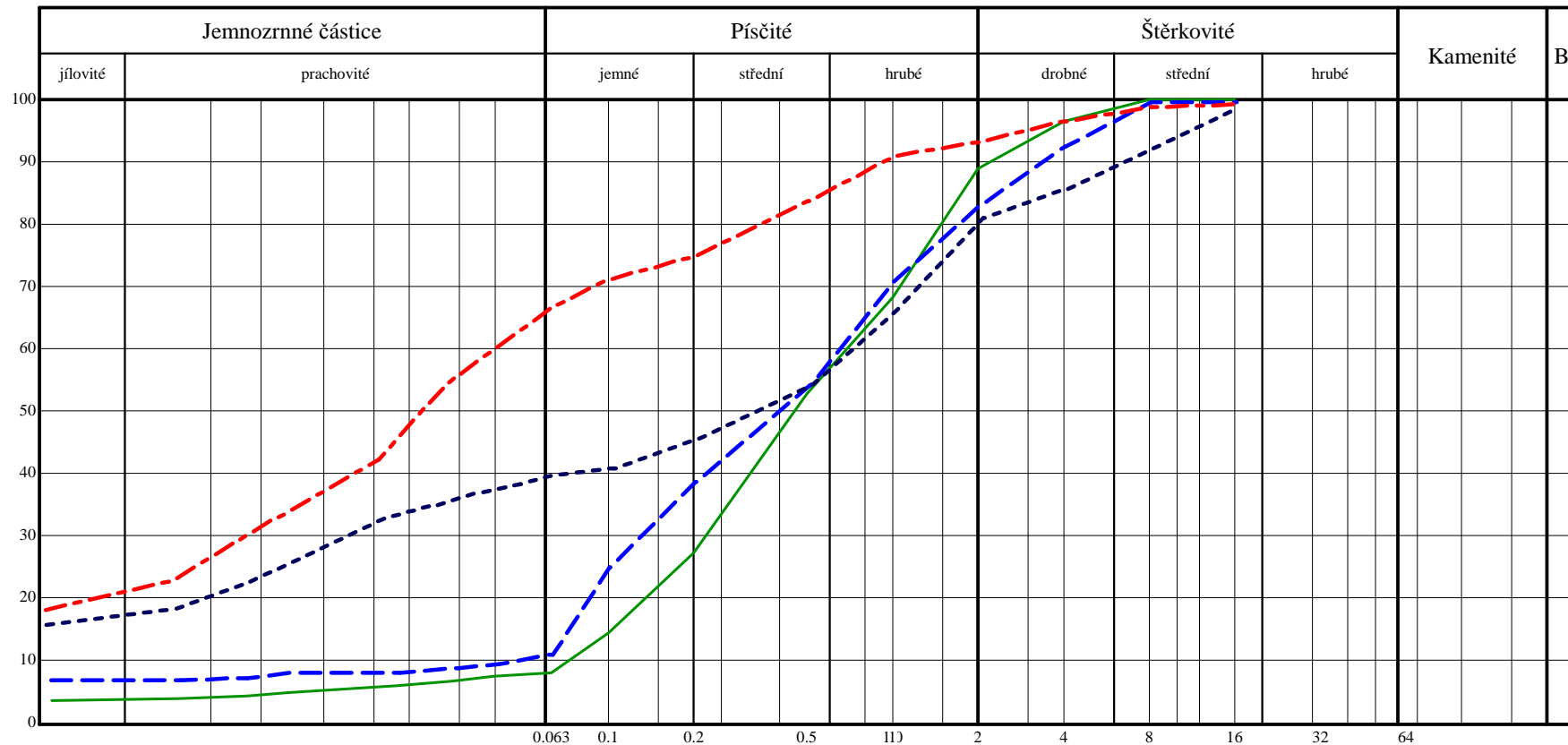
# KŘIVKY ZRNITOSTI ZEMINY ISO 14688

**Název akce: Březnice-Strakonice**

**Datum :**

[illegible]

# KŘIVKY ZRNITOSTI ZEMINY ČSN 73 6133

**Název akce: Březnice-Strakonice**[illegible]

# GRANULOMETRICKÝ ROZBOR ZEMINY ISO 14688

Název akce: Březnice-Strakonice

Vzorek	736	737	738	739				
Sonda	KS2	KS1	KS3	KS3				
Hloubka	0,4-0,8	0,36-0,6	0,73-0,9	0,3-0,6				
f[%]	8.1920	11.6722	67.7590	40.1517				
Podíl s[%]	80.7153	71.9217	26.6355	41.1457				
frakcí g[%]	11.0927	16.4061	5.6055	18.7026				
cb[%]	0.0000	0.0000	0.0000	0.0000				
b[%]	0.0000	0.0000	0.0000	0.0000				
Průměry d10	0.0718	0.0416	0.0011	0.0011				
d30	0.2193	0.1263	0.0049	0.0109				
d60	0.6884	0.6191	0.0373	0.6540				
Konzist. w <sub>L</sub> [%]	---	---	57.00	29.00				
meze w <sub>P</sub> [%]	---	---	34.80	18.10				
I <sub>P</sub>	0.00	0.00	22.20	10.90				
Vlhkost	12.20	---	41.90	16.30				
I <sub>C</sub>	0.00	---	0.68	1.17				
C <sub>U</sub>	9.586	14.888	35.443	618.645				
C <sub>C</sub>	0.973	0.620	0.620	0.172				
Koef.filtrace	$2.039 \cdot 10^{-5}$	$1.412 \cdot 10^{-5}$	$4.420 \cdot 10^{-8}$	$7.645 \cdot 10^{-6}$				
Symbol	Sa	Sa	sasiCl	csaCl				
Název	mírně jílovitý písek	mírně jílovitý písek	písčitý siltovitý jíl	hrubozrnný písčitý jíl				

# GRANULOMETRICKÝ ROZBOR ZEMINY ČSN 73 6133

Název akce: Březnice-Strakonice

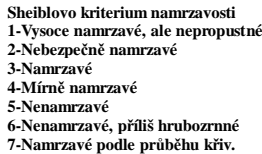
Vzorek	736	737	738	739						
Sonda	KS2	KS1	KS3	KS3						
Hloubka	0,4-0,8	0,36-0,6	0,73-0,9	0,3-0,6						
f[%]	8.1417	11.4758	67.0382	39.9724						
Podíl s[%]	80.7656	72.1181	27.3563	41.3250						
frakcí g[%]	11.0927	16.4061	5.6055	18.7026						
cb[%]	0.0000	0.0000	0.0000	0.0000						
b[%]	0.0000	0.0000	0.0000	0.0000						
Průměry d10	0.0718	0.0416	0.0011	0.0011						
d30	0.2193	0.1263	0.0049	0.0109						
d60	0.6884	0.6191	0.0373	0.6540						
Konzist. w <sub>L</sub> [%]	---	---	57.00	29.00						
meze w <sub>p</sub> [%]	---	---	34.80	18.10						
I <sub>p</sub>	0.00	0.00	22.20	10.90						
Vlhkost	12.20	---	41.90	16.30						
I <sub>c</sub>	0.00	---	0.68	1.17						
C <sub>u</sub>	9.586	14.888	35.443	618.645						
C <sub>c</sub>	0.973	0.620	0.620	0.172						
Koef.filtrace	2.039.10 <sup>-5</sup>	1.412.10 <sup>-5</sup>	4.420.10 <sup>-8</sup>	7.645.10 <sup>-6</sup>						
Symbol	S3=S-F	S3=S-F	F7=MH	F4=CS						
Název	písek s příměsí jemn.zeminy	písek s příměsí jemn.zeminy	hlína s vysokou plasticitou	jíl písčitý						

# KŘIVKY ZRNITOSTI ZEMINY ČSN 73 6133

Název akce: Březnice-Strakonice

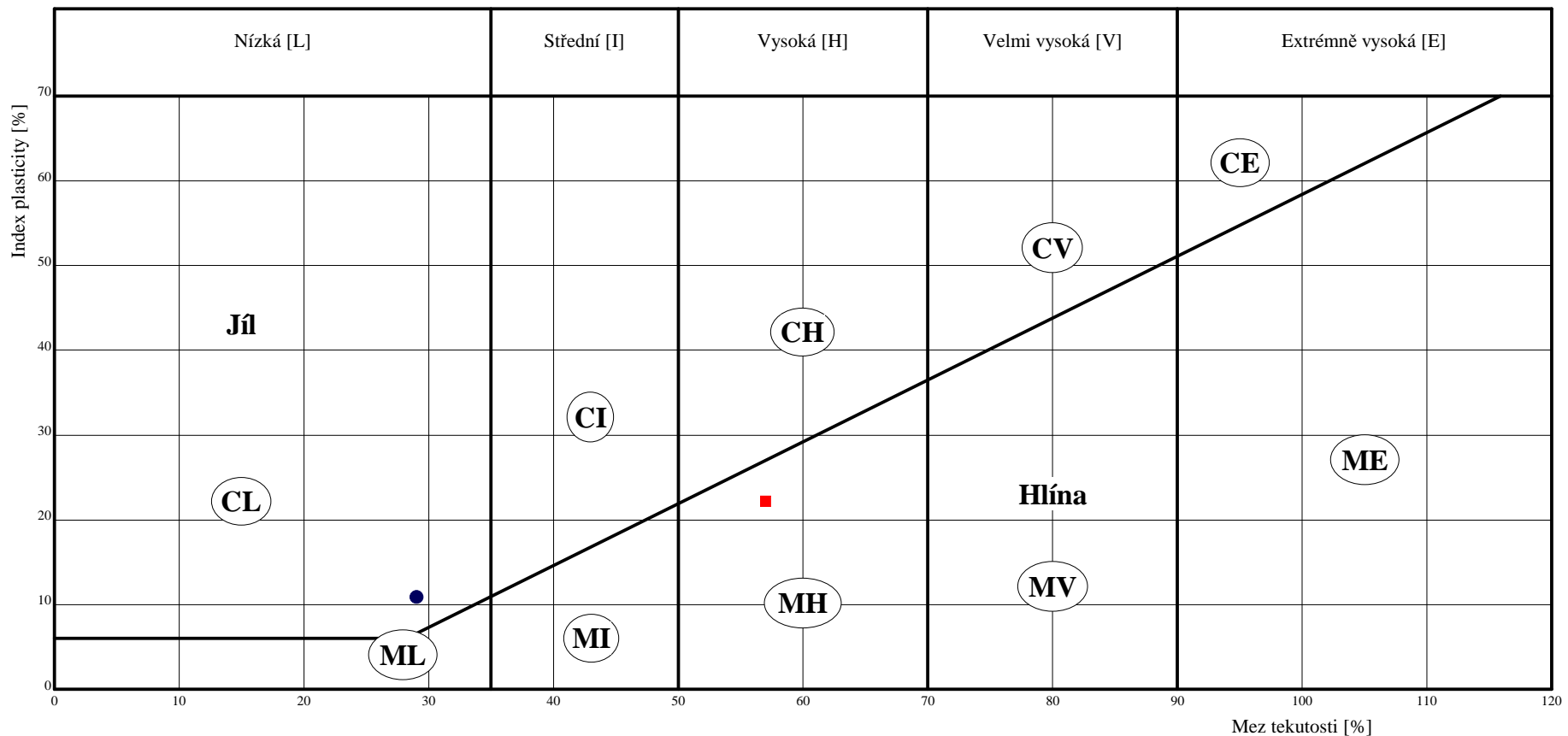
Vzorek č.736		Vzorek č.737		Vzorek č.738		Vzorek č.739									
Průměr	Propad	Průměr	Propad	Průměr	Propad	Průměr	Propad	Průměr	Propad	Průměr	Propad	Průměr	Propad	Průměr	Propad
0.0011	3.825	0.0011	6.997	0.0011	18.315	0.0011	15.959								
0.0031	4.065	0.0031	7.664	0.0029	24.111	0.0029	20.605								
0.0053	4.589	0.0054	8.006	0.0048	29.709	0.0049	23.224								
0.0075	5.058	0.0075	8.556	0.0066	33.271	0.0069	25.392								
0.0181	6.151	0.0184	8.830	0.0150	43.167	0.0158	33.703								
0.0283	6.932	0.0290	9.379	0.0222	51.083	0.0245	35.871								
0.0396	7.713	0.0408	9.928	0.0297	56.625	0.0341	37.678								
0.0630	8.192	0.0630	11.672	0.0630	67.759	0.0476	39.123								
0.1000	14.574	0.1000	25.310	0.1000	71.948	0.0630	40.152								
0.2000	27.451	0.2000	39.238	0.2000	75.890	0.1000	41.747								
0.5000	52.824	0.5000	54.875	0.5000	84.662	0.2000	46.783								
1.0000	68.379	1.0000	71.503	1.0000	91.931	0.5000	55.885								
2.0000	88.907	2.0000	83.594	2.0000	94.394	1.0000	66.505								
4.0000	96.557	4.0000	92.993	4.0000	97.351	2.0000	81.297								
8.0000	100.000	8.0000	100.000	8.0000	100.000	4.0000	86.529								
16.0000	100.000	16.0000	100.000	16.0000	100.000	8.0000	93.199								
						16.0000	100.000								

**Název akce: Březnice-Strakonice**

[illegible]

# PLASTICITA ZEMIN

**Název akce: Březnice-Strakonice**

[illegible]